

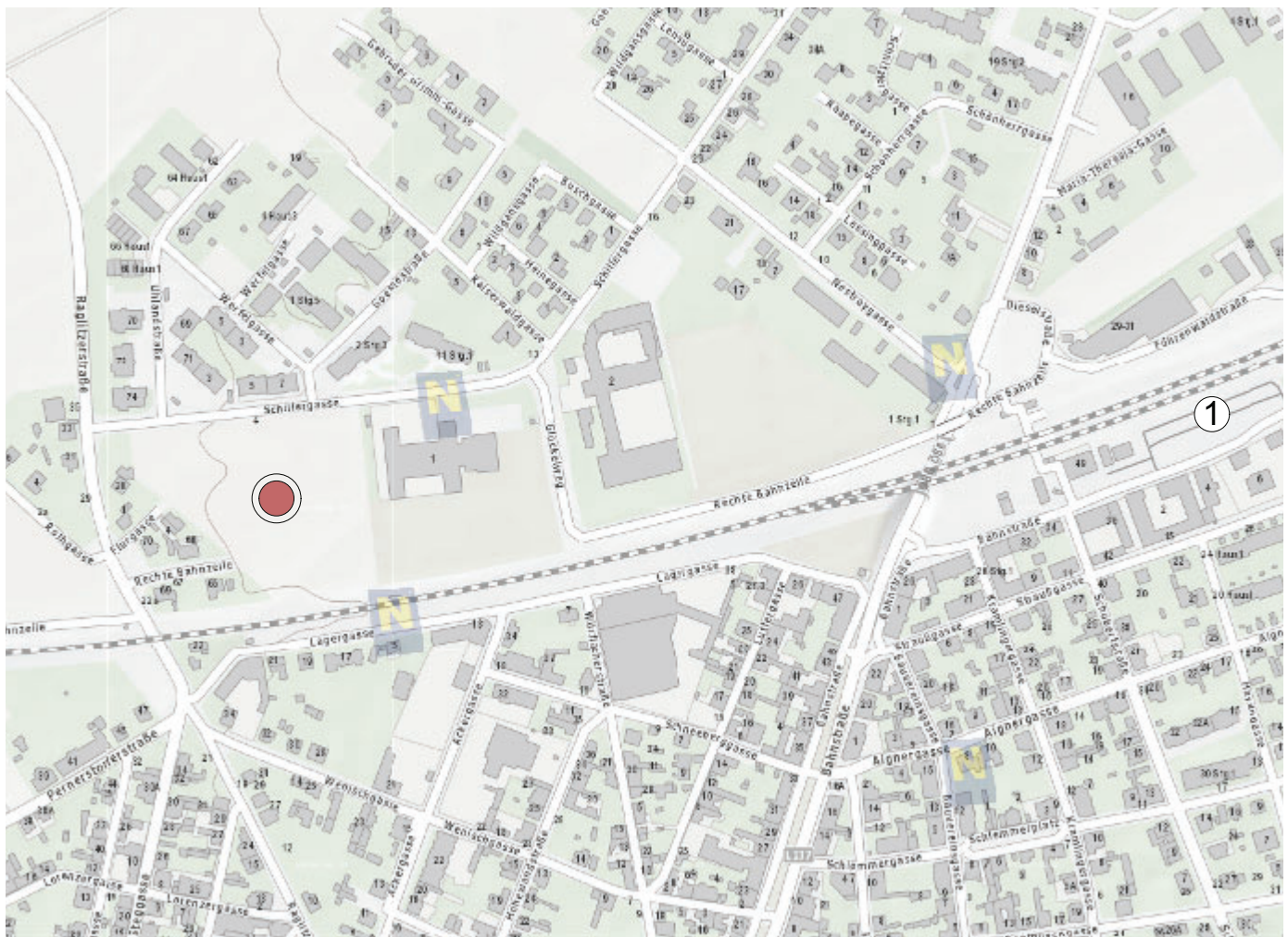
WOHNHAUSANLAGE NEUNKIRCHEN SCHILLERGASSE 4

BAUTEIL 2

ORTSPLAN





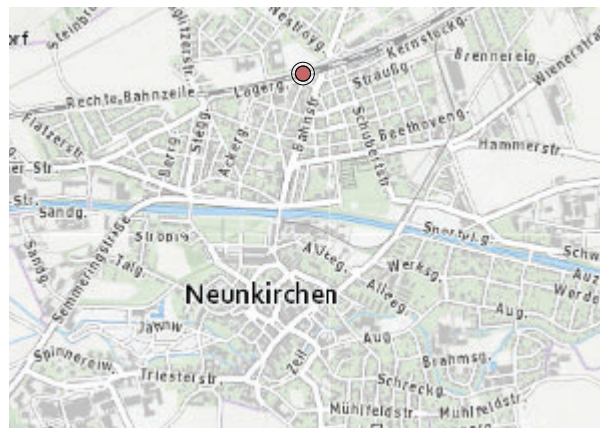
www.frieden.at



Ortsplan M 1 : 7.500

Quelle: NÖ - Atlas <http://atlas.noel.gv.at/webgisatlas/> Stand Jänner 2018

-  Standort Wohnbebauung Schillergasse 4
-  Bahnhof Neunkirchen



Kartenausschnitt M 1 : 50.000

Quelle: siehe oben

NIEDERÖSTERREICHISCHES FRIEDENSWERK Gemeinnützige Siedlungsgesellschaft m. b. H.
A-1130 Wien, Hietzinger Hauptstraße 119 . e-mail: post@frieden.at
Kontakt: +43 1 505 57 26 DW 5500, 5511, 5522, 5533, 5544

